



ประกาศผู้อำนวยการการเลือกตั้งประจำจังหวัดมหาสารคาม
เรื่อง รูปแบบการแบ่งเขตเลือกตั้งสมาชิกสภาผู้แทนราษฎรแบบแบ่งเขตเลือกตั้ง
ของจังหวัดมหาสารคาม

ด้วยคณะกรรมการการเลือกตั้งได้มีประกาศคณะกรรมการการเลือกตั้ง เรื่อง จำนวนสมาชิกสภาผู้แทนราษฎรแบบแบ่งเขตเลือกตั้งและเขตเลือกตั้งของแต่ละจังหวัดจะมี ประกาศ ณ วันที่ ๓ มีนาคม ๒๕๖๖

อาศัยอำนาจตามความในข้อ ๔๓ ของระเบียบคณะกรรมการการเลือกตั้งว่าด้วยการเลือกตั้งสมาชิกสภาผู้แทนราษฎร พ.ศ. ๒๕๖๖ จึงประกาศรูปแบบการแบ่งเขตเลือกตั้งสมาชิกสภาผู้แทนราษฎรแบบแบ่งเขตเลือกตั้ง จังหวัดมหาสารคาม เพื่อรับฟังความคิดเห็นของพรรคการเมืองและประชาชนในจังหวัดมหาสารคาม ดังต่อไปนี้

๑. รูปแบบการแบ่งเขตเลือกตั้งสมาชิกสภาผู้แทนราษฎรแบบแบ่งเขตเลือกตั้ง จังหวัดมหาสารคาม จำนวน ๕ รูปแบบ ตามเอกสารและแผนที่แนบท้ายประกาศฉบับนี้

๒. พรรคการเมืองพรรคใดหรือประชาชนผู้ใด มีข้อคิดเห็นหรือข้อเสนอแนะเกี่ยวกับรูปแบบการแบ่งเขตเลือกตั้งสมาชิกสภาผู้แทนราษฎรแบบแบ่งเขตเลือกตั้ง จังหวัดมหาสารคาม ให้แสดงความคิดเห็นหรือข้อเสนอแนะต่อผู้อำนวยการการเลือกตั้งประจำจังหวัดมหาสารคาม ภายในระยะเวลา ๑๐ วัน นับแต่วันปิดประกาศ (ภายในวันที่ ๑๓ มีนาคม ๒๕๖๖) โดยจัดส่งความคิดเห็นหรือข้อเสนอแนะเป็นหนังสือไปยังสำนักงานคณะกรรมการการเลือกตั้งประจำจังหวัดมหาสารคาม ที่อยู่ ศูนย์ราชการจังหวัดมหาสารคาม ถนนวาปีปทุม-มหาสารคาม ตำบลเวงน่าง อำเภอเมืองมหาสารคาม จังหวัดมหาสารคาม รหัสไปรษณีย์ ๔๔๐๐๐ หรือทางโทรสารหมายเลข ๐ ๔๓๗๗ ๗๕๗๐ หรือทางไปรษณีย์อิเล็กทรอนิกส์ (E-mail) : mahasara@ect.go.th

๓. ในกรณีพรรคการเมือง หน่วยงานของรัฐ หรือบุคคลใด ต้องการรูปแบบการแบ่งเขตเลือกตั้งที่ปิดประกาศไว้ ให้ขอคัดสำเนาจากสำนักงานคณะกรรมการการเลือกตั้งประจำจังหวัดมหาสารคาม โดยเสียค่าใช้จ่ายเองตามวิธีการที่สำนักงานคณะกรรมการการเลือกตั้งประจำจังหวัดมหาสารคาม กำหนด หรือสามารถดาวน์โหลดได้ที่เว็บไซต์ <https://www.ect.go.th/mahasarakham>

๔. รูปแบบการแบ่งเขตเลือกตั้งตามข้อ ๑ ปิดประกาศไว้ ณ สำนักงานคณะกรรมการการเลือกตั้งประจำจังหวัดมหาสารคาม ศาลากลางจังหวัดมหาสารคาม ที่ว่าการอำเภอ สำนักงานเทศบาล ที่ทำการองค์การบริหารส่วนตำบล และเผยแพร่ผ่านเว็บไซต์ <https://www.ect.go.th/mahasarakham> และผ่านทาง Facebook สำนักงานคณะกรรมการการเลือกตั้งประจำจังหวัดมหาสารคาม

จึงประกาศให้ทราบโดยทั่วกัน

ประกาศ ณ วันที่ ๓ มีนาคม พ.ศ. ๒๕๖๖

(นางสาวจุฑามาศ จันท)

ผู้อำนวยการการเลือกตั้งประจำจังหวัดมหาสารคาม



ประกาศคณะกรรมการการเลือกตั้ง
เรื่อง ยกเลิกประกาศคณะกรรมการการเลือกตั้ง
เรื่อง การแบ่งเขตเลือกตั้งสมาชิกสภาผู้แทนราษฎร พ.ศ. ๒๕๖๖
พ.ศ. ๒๕๖๖

โดยที่เป็นการสมควรยกเลิกประกาศคณะกรรมการการเลือกตั้ง เรื่อง การแบ่งเขตเลือกตั้งสมาชิกสภาผู้แทนราษฎร พ.ศ. ๒๕๖๖ ลงวันที่ ๓๑ มกราคม ๒๕๖๖ ด้วยศาลรัฐธรรมนูญ ได้มีคำวินิจฉัย เรื่อง พิจารณาที่ ๗/๒๕๖๖ เมื่อวันที่ ๓ มีนาคม ๒๕๖๖ เกี่ยวกับการกำหนดจำนวนสมาชิกสภาผู้แทนราษฎรแบบแบ่งเขตเลือกตั้งที่แต่ละจังหวัดจะพึงมีตามรัฐธรรมนูญแห่งราชอาณาจักรไทย พุทธศักราช ๒๕๖๐ มาตรา ๘๖ (๑) ที่กำหนดให้ใช้จำนวนราษฎรทั้งประเทศตามหลักฐานการทะเบียนราษฎรที่ประกาศในที่สุดท้ายก่อนปีที่มีการเลือกตั้ง นั้น คำว่า "ราษฎร" ไม่หมายความรวมถึงผู้ไม่ได้สัญชาติไทย

อาศัยอำนาจตามความในมาตรา ๒๒ แห่งพระราชบัญญัติประกอบรัฐธรรมนูญว่าด้วยคณะกรรมการการเลือกตั้ง พ.ศ. ๒๕๖๐ คณะกรรมการการเลือกตั้งจึงออกประกาศไว้ ดังต่อไปนี้

ข้อ ๑ ประกาศนี้เรียกว่า "ประกาศคณะกรรมการการเลือกตั้ง เรื่อง ยกเลิกประกาศคณะกรรมการการเลือกตั้ง เรื่อง การแบ่งเขตเลือกตั้งสมาชิกสภาผู้แทนราษฎร พ.ศ. ๒๕๖๖ พ.ศ. ๒๕๖๖"

ข้อ ๒ ประกาศนี้ให้ใช้บังคับตั้งแต่วันประกาศในราชกิจจานุเบกษาเป็นต้นไป

ข้อ ๓ ให้ยกเลิกประกาศคณะกรรมการการเลือกตั้ง เรื่อง การแบ่งเขตเลือกตั้งสมาชิกสภาผู้แทนราษฎร พ.ศ. ๒๕๖๖ ลงวันที่ ๓๑ มกราคม ๒๕๖๖

ประกาศ ณ วันที่ ๗ มีนาคม พ.ศ. ๒๕๖๖

อรรถพร บุณยประคอง

(นายอรรถพร บุญประคอง)
ประธานกรรมการการเลือกตั้ง

น.จ.มัน



ประกาศคณะกรรมการการเลือกตั้ง
เรื่อง จำนวนสมาชิกสภาผู้แทนราษฎรแบบแบ่งเขตเลือกตั้งและเขตเลือกตั้งของแต่ละจังหวัดจะมี

โดยที่เป็นการสมควรยกเลิกประกาศคณะกรรมการการเลือกตั้ง เรื่อง จำนวนสมาชิกสภาผู้แทนราษฎรแบบแบ่งเขตเลือกตั้งและเขตเลือกตั้งของแต่ละจังหวัดจะมี สำหรับการเลือกตั้งสมาชิกสภาผู้แทนราษฎรเป็นการทั่วไปครั้งแรกภายหลังประกาศใช้รัฐธรรมนูญแห่งราชอาณาจักรไทย แก้ไขเพิ่มเติม (ฉบับที่ ๑) พุทธศักราช ๒๕๖๔ ด้วยศาลรัฐธรรมนูญได้มีคำวินิจฉัย เรื่องพิรุธาภิบาลที่ ๗/๒๕๖๖ เมื่อวันที่ ๓ มีนาคม ๒๕๖๖ เกี่ยวกับการกำหนดจำนวนสมาชิกสภาผู้แทนราษฎรแบบแบ่งเขตเลือกตั้งของแต่ละจังหวัดจะมี ตามรัฐธรรมนูญแห่งราชอาณาจักรไทย พุทธศักราช ๒๕๖๐ และที่แก้ไขเพิ่มเติม มาตรา ๘๖ (๑) ที่กำหนดให้ใช้จำนวนราษฎรทั้งประเทศตามหลักฐานการทะเบียนราษฎรที่ประกาศในปีสุดท้ายก่อนปีที่มีการเลือกตั้ง นั้น คำว่า “ราษฎร” ไม่หมายความรวมถึงผู้ไม่ได้สัญชาติไทย

อาศัยอำนาจตามความในมาตรา ๘๖ และมาตรา ๒๒๔ (๑) ของรัฐธรรมนูญแห่งราชอาณาจักรไทย พุทธศักราช ๒๕๖๐ และที่แก้ไขเพิ่มเติม มาตรา ๒๒ แห่งพระราชบัญญัติประกอบรัฐธรรมนูญว่าด้วยการเลือกตั้งสมาชิกสภาผู้แทนราษฎร พ.ศ. ๒๕๖๑ ซึ่งแก้ไขเพิ่มเติมโดยพระราชบัญญัติประกอบรัฐธรรมนูญว่าด้วยการเลือกตั้งสมาชิกสภาผู้แทนราษฎร (ฉบับที่ ๒) พ.ศ. ๒๕๖๖ และมาตรา ๒๒ (๒) แห่งพระราชบัญญัติประกอบรัฐธรรมนูญว่าด้วยคณะกรรมการการเลือกตั้ง พ.ศ. ๒๕๖๐ ประกอบข้อ ๔๓ ของระเบียบคณะกรรมการการเลือกตั้งว่าด้วยการเลือกตั้งสมาชิกสภาผู้แทนราษฎร พ.ศ. ๒๕๖๖ และประกาศสำนักทะเบียนกลาง เรื่อง จำนวนราษฎรทั่วราชอาณาจักร ตามหลักฐานการทะเบียนราษฎร ณ วันที่ ๓๑ ธันวาคม ๒๕๖๕ ที่ประกาศในราชกิจจานุเบกษา เมื่อวันที่ ๒๓ มกราคม ๒๕๖๖ อันถือได้ว่าเป็นประกาศในปีสุดท้ายก่อนปีที่มีการเลือกตั้ง คณะกรรมการการเลือกตั้งจึงออกประกาศให้ทราบเกี่ยวกับจำนวนสมาชิกสภาผู้แทนราษฎรแบบแบ่งเขตเลือกตั้งของแต่ละจังหวัดจะมีและจำนวนเขตเลือกตั้ง เพื่อเป็นการเตรียมการเลือกตั้งสมาชิกสภาผู้แทนราษฎรที่จะมีขึ้น ดังนี้

๑. จำนวนราษฎรสัญชาติไทยทั่วราชอาณาจักร ณ วันที่ ๓๑ ธันวาคม ๒๕๖๕ มีจำนวน ๖๕,๑๐๖,๔๘๑ คน

๒. จำนวนราษฎรโดยเฉลี่ย ๑๖๒,๗๖๖ คน ต่อสมาชิกสภาผู้แทนราษฎรหนึ่งคน

๓. จำนวนสมาชิกสภาผู้แทนราษฎรและเขตเลือกตั้งของแต่ละจังหวัด มีดังนี้

ลำดับที่	จังหวัด	จำนวนราษฎรสัญชาติไทย	จำนวนสมาชิกสภาผู้แทนราษฎร	จำนวนเขตเลือกตั้ง
๑	กรุงเทพมหานคร	๕,๓๙๔,๙๑๐	๓๓	๓๓
๒	กระบี่	๔๗๗,๗๙๒	๓	๓
๓	กาญจนบุรี	๘๑๖,๘๐๓	๕	๕
๔	กาฬสินธุ์	๙๗๑,๑๔๑	๖	๖

น.ง.มี

ลำดับที่	จังหวัด	จำนวนราษฎร สัญชาติไทย	จำนวนสมาชิก สภาผู้แทนราษฎร	จำนวนเขตเลือกตั้ง
๕	กำแพงเพชร	๗๐๗,๑๗๓	๔	๔
๖	ขอนแก่น	๑,๗๘๐,๘๖๖	๑๑	๑๑
๗	จันทบุรี	๕๓๒,๐๒๔	๓	๓
๘	ฉะเชิงเทรา	๗๒๒,๖๒๐	๔	๔
๙	ชลบุรี	๑,๕๗๒,๑๕๗	๑๐	๑๐
๑๐	ชัยนาท	๓๑๗,๙๔๘	๒	๒
๑๑	ชัยภูมิ	๑,๑๑๖,๖๙๓	๗	๗
๑๒	ชุมพร	๕๐๕,๓๔๗	๓	๓
๑๓	เชียงราย	๑,๑๖๗,๑๒๑	๗	๗
๑๔	เชียงใหม่	๑,๖๓๐,๙๐๗	๑๐	๑๐
๑๕	ตรัง	๖๓๖,๘๑๓	๔	๔
๑๖	ตราด	๒๑๘,๐๖๙	๑	๑
๑๗	ตาก	๕๔๖,๗๓๐	๓	๓
๑๘	นครนายก	๒๕๘,๙๘๐	๒	๒
๑๙	นครปฐม	๙๑๐,๓๓๐	๖	๖
๒๐	นครพนม	๗๑๔,๙๔๓	๔	๔
๒๑	นครราชสีมา	๒,๖๒๕,๑๓๙	๑๖	๑๖
๒๒	นครศรีธรรมราช	๑,๕๔๒,๑๕๘	๑๐	๑๐
๒๓	นครสวรรค์	๑,๐๒๖,๘๕๐	๖	๖
๒๔	นนทบุรี	๑,๒๘๕,๖๓๗	๘	๘
๒๕	นราธิวาส	๘๑๒,๙๒๕	๕	๕
๒๖	น่าน	๔๗๒,๗๔๗	๓	๓
๒๗	บึงกาฬ	๔๒๐,๘๗๐	๓	๓
๒๘	บุรีรัมย์	๑,๕๗๔,๗๐๔	๑๐	๑๐
๒๙	ปทุมธานี	๑,๑๙๑,๓๘๖	๗	๗
๓๐	ประจวบคีรีขันธ์	๕๔๐,๕๒๒	๓	๓
๓๑	ปราจีนบุรี	๔๙๖,๖๔๕	๓	๓

น. วัฒน

ลำดับที่	จังหวัด	จำนวนราษฎร สัญชาติไทย	จำนวนสมาชิก สภาผู้แทนราษฎร	จำนวนเขตเลือกตั้ง
๓๒	ปัตตานี	๗๓๑,๔๐๘	๕	๕
๓๓	พระนครศรีอยุธยา	๘๑๘,๒๕๕	๕	๕
๓๔	พะเยา	๔๕๘,๙๕๙	๓	๓
๓๕	พังงา	๒๖๓,๓๘๙	๒	๒
๓๖	พัทลุง	๕๒๑,๒๗๘	๓	๓
๓๗	พิจิตร	๕๒๕,๓๒๗	๓	๓
๓๘	พิษณุโลก	๘๔๒,๗๓๗	๕	๕
๓๙	เพชรบุรี	๔๗๘,๖๕๓	๓	๓
๔๐	เพชรบูรณ์	๙๗๑,๓๘๓	๖	๖
๔๑	แพร่	๔๓๐,๐๐๙	๓	๓
๔๒	ภูเก็ต	๔๐๖,๙๘๖	๓	๓
๔๓	มหาสารคาม	๙๔๓,๘๑๑	๖	๖
๔๔	มุกดาหาร	๓๔๘,๕๕๐	๒	๒
๔๕	แม่ฮ่องสอน	๒๔๒,๐๕๕	๒	๒
๔๖	ยโสธร	๕๓๑,๒๓๘	๓	๓
๔๗	ยะลา	๕๔๔,๓๗๓	๓	๓
๔๘	ร้อยเอ็ด	๑,๒๘๙,๘๙๙	๘	๘
๔๙	ระนอง	๑๗๙,๖๐๐	๑	๑
๕๐	ระยอง	๗๕๑,๖๘๔	๕	๕
๕๑	ราชบุรี	๘๓๙,๑๐๙	๕	๕
๕๒	ลพบุรี	๗๓๓,๘๕๗	๕	๕
๕๓	ลำปาง	๗๑๕,๙๗๕	๔	๔
๕๔	ลำพูน	๓๙๖,๔๖๙	๒	๒
๕๕	เลย	๖๓๓,๒๙๑	๔	๔
๕๖	ศรีสะเกษ	๑,๔๕๓,๓๖๐	๙	๙
๕๗	สกลนคร	๑,๑๔๔,๐๕๖	๗	๗
๕๘	สงขลา	๑,๔๒๑,๓๑๘	๙	๙

๗ มีนาคม

ลำดับที่	จังหวัด	จำนวนราษฎร สัญชาติไทย	จำนวนสมาชิก สภาผู้แทนราษฎร	จำนวนเขตเลือกตั้ง
๕๙	สตูล	๓๒๔,๗๖๓	๒	๒
๖๐	สมุทรปราการ	๑,๓๔๑,๘๕๔	๘	๘
๖๑	สมุทรสงคราม	๑๘๗,๗๐๑	๑	๑
๖๒	สมุทรสาคร	๕๕๖,๘๖๐	๓	๓
๖๓	สระแก้ว	๕๕๘,๑๗๔	๓	๓
๖๔	สระบุรี	๖๓๖,๔๔๕	๔	๔
๖๕	สิงห์บุรี	๒๐๒,๕๐๑	๑	๑
๖๖	สุโขทัย	๕๘๐,๙๐๙	๔	๔
๖๗	สุพรรณบุรี	๘๒๘,๑๑๙	๕	๕
๖๘	สุราษฎร์ธานี	๑,๐๖๔,๙๕๗	๗	๗
๖๙	สุรินทร์	๑,๓๗๑,๓๓๑	๘	๘
๗๐	หนองคาย	๕๑๐,๙๖๒	๓	๓
๗๑	หนองบัวลำภู	๕๐๗,๖๔๒	๓	๓
๗๒	อ่างทอง	๒๗๒,๑๖๖	๒	๒
๗๓	อำนาจเจริญ	๓๗๔,๖๑๗	๒	๒
๗๔	อุดรธานี	๑,๕๕๕,๔๖๕	๑๐	๑๐
๗๕	อุดรดิตถ์	๔๔๑,๘๑๙	๓	๓
๗๖	อุทัยธานี	๓๒๓,๓๘๕	๒	๒
๗๗	อุบลราชธานี	๑,๘๖๐,๘๔๓	๑๑	๑๑
รวม		๖๕,๑๐๖,๔๘๑	๔๐๐	๔๐๐

จึงประกาศให้ทราบโดยทั่วกัน

ประกาศ ณ วันที่ ๓ มีนาคม พ.ศ. ๒๕๖๖

นายอิทธิพร บุญประคอง

(นายอิทธิพร บุญประคอง)
ประธานกรรมการการเลือกตั้ง

น. วรวิทย์

แผนที่แบ่งเขตเลือกตั้ง ส.ส. จังหวัดมหาสารคาม

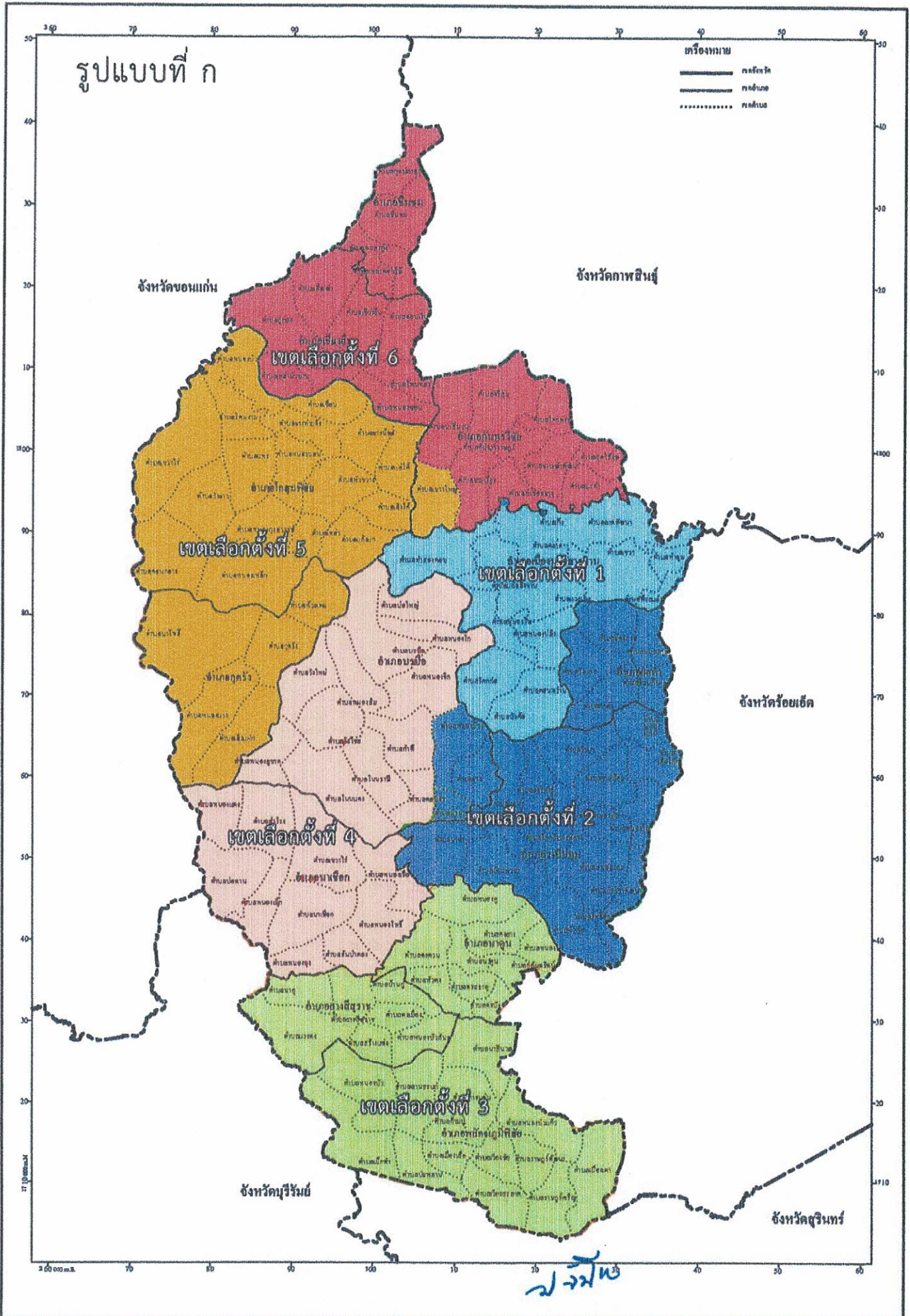
มาตราส่วน 1 : 250,000

๖ ๕ ๑๕ ๒๐ กิโลเมตร

รูปแบบที่ ก

เครื่องหมาย

- กิ่งกเขต
- กิ่งอำเภอ
- กิ่งตำบล



จำนวนราษฎรในแต่ละเขตเลือกตั้งของจังหวัดมหาสารคาม

จำนวนราษฎรทั้งหมด 943,811 คน

จำนวนเฉลี่ยราษฎรต่อสมาชิกสภาผู้แทนราษฎร 1 คนในจังหวัดมหาสารคาม เท่ากับ 157,302 คน

รูปแบบ ก

เขตเลือกตั้งที่	พื้นที่ประกอบ	จำนวนราษฎรในเขตเลือกตั้ง (คน)	รวม	ผลต่างจากจำนวนเฉลี่ยราษฎรต่อ ส.ส. 1 คน ในจังหวัด	คิดเป็นร้อยละ
1	อำเภอเมืองมหาสารคาม	153,416	153,416	-3,886	-2.47
2	อำเภอนามน	111,818	155,218	-2,084	-1.32
	อำเภอแกลง	29,700			
	อำเภอบรบือ (เฉพาะ ตำบลหนองม่วง , ตำบลยาง และ ตำบลบัวมาศ)	13,700			
3	อำเภอพยัคฆภูมิพิสัย	87,371	159,496	+2,194	+1.39
	อำเภอนาคู	37,230			
	อำเภอยางสีสุราช	34,895			
4	อำเภอบรบือ (ยกเว้น ตำบลหนองม่วง, ตำบลยาง และ ตำบลบัวมาศ)	92,726	153,591	-3,711	-2.36
	อำเภอนาเชือก	60,865			
5	อำเภอโกสุมพิสัย	118,049	162,574	+5,272	+3.35
	อำเภอกุฉินารายณ์	36,937			
	อำเภอกันทรวิชัย (เฉพาะ ตำบลเขว้าใหญ่)	7,588			
6	อำเภอกันทรวิชัย (ยกเว้น ตำบลเขว้าใหญ่)	74,799	159,516	+2,214	+1.41
	อำเภอเชียงยืน	60,276			
	อำเภอชื่นชม	24,441			

เหตุผลประกอบการเสนอแนะ

1. ค่าเฉลี่ยและผลต่างประชากรต่อเขตเลือกตั้งอยู่ในเกณฑ์ที่กำหนด
2. มีพื้นที่ติดต่อกันใกล้ชิดกัน มีสภาพเป็นชุมชนเดียวกัน
3. การคมนาคมในเขตเลือกตั้งมีความสะดวก
4. มีอำเภอใหญ่เป็นหลักในแต่ละเขตเลือกตั้ง
5. มีการแบ่งพื้นที่ตำบลในอำเภอไม่มากเพียง 2 อำเภอ 4 ตำบล

ว.จ.วิน

แผนที่แบ่งเขตเลือกตั้ง ส.ส. จังหวัดมหาสารคาม

มาตราส่วน 1 : 250,000

0 5 10 20 กิโลเมตร

รูปแบบ ข

เครื่องหมาย

————— เขตติดต่อ

————— เขตอำเภอ

..... เขตตำบล

จังหวัดขอนแก่น

จังหวัดกาฬสินธุ์

จังหวัดร้อยเอ็ด

จังหวัดบุรีรัมย์

จังหวัดสุรินทร์

เขตเลือกตั้งที่ 6
อำเภอเมือง

เขตเลือกตั้งที่ 5

เขตเลือกตั้งที่ 1
อำเภอเมืองมหาสารคาม

เขตเลือกตั้งที่ 2
อำเภอเมือง

เขตเลือกตั้งที่ 4
อำเภอเมือง

เขตเลือกตั้งที่ 3
อำเภอเมือง

น.จ.น

จำนวนราษฎรในแต่ละเขตเลือกตั้งของจังหวัดมหาสารคาม

จำนวนราษฎรทั้งหมด 943,811 คน

จำนวนเฉลี่ยราษฎรต่อสมาชิกสภาผู้แทนราษฎร 1 คนในจังหวัดมหาสารคาม เท่ากับ 157,302 คน

รูปแบบ ข

เขตเลือกตั้งที่	พื้นที่ประกอบ	จำนวนราษฎรในเขตเลือกตั้ง (คน)	รวม	ผลต่างจากจำนวนเฉลี่ยราษฎรต่อ ส.ส. 1 คน ในจังหวัด	คิดเป็นร้อยละ
1	อำเภอเมืองมหาสารคาม	153,416	161,004	+3,702	+2.35
	อำเภอกันทรวิชัย (เฉพาะ ตำบลเขวาใหญ่)	7,588			
2	อำเภอบ้านดง	111,818	151,848	-5,454	-3.47
	อำเภอแกลง	29,700			
	อำเภอบรบือ (เฉพาะ ตำบลหนองม่วง และตำบลยาง)	10,330			
3	อำเภอพยัคฆภูมิพิสัย	87,371	159,496	+2,194	+1.39
	อำเภอนาดูน	37,230			
	อำเภอยางสีสุราช	34,895			
4	อำเภอบรบือ (ยกเว้น ตำบลหนองม่วง และตำบลยาง)	96,096	156,961	-341	-0.22
	อำเภอนาเชือก	60,865			
5	อำเภอโกสุมพิสัย	118,049	154,986	-2,316	-1.47
	อำเภอกุฉินารายณ์	36,937			
6	อำเภอกันทรวิชัย (ยกเว้น ตำบลเขวาใหญ่)	74,799	159,516	+2,214	+1.41
	อำเภอเชียงยืน	60,276			
	อำเภอชื่นชม	24,441			

เหตุผลประกอบการเสนอแนะ
1. ค่าเฉลี่ยและผลต่างประชากรต่อเขตเลือกตั้งอยู่ในเกณฑ์ที่กำหนด
2. มีพื้นที่ติดต่อกันใกล้ชิดกัน มีสภาพเป็นชุมชนเดียวกัน
3. การคมนาคมในเขตเลือกตั้งมีความสะดวก
4. มีอำเภอใหญ่เป็นหลักในแต่ละเขตเลือกตั้ง
5. มีการแบ่งพื้นที่ตำบลในอำเภอเพียง 2 อำเภอ 3 ตำบล
6. ประชาชนในเขตเลือกตั้งมีความผูกพันกันมานาน

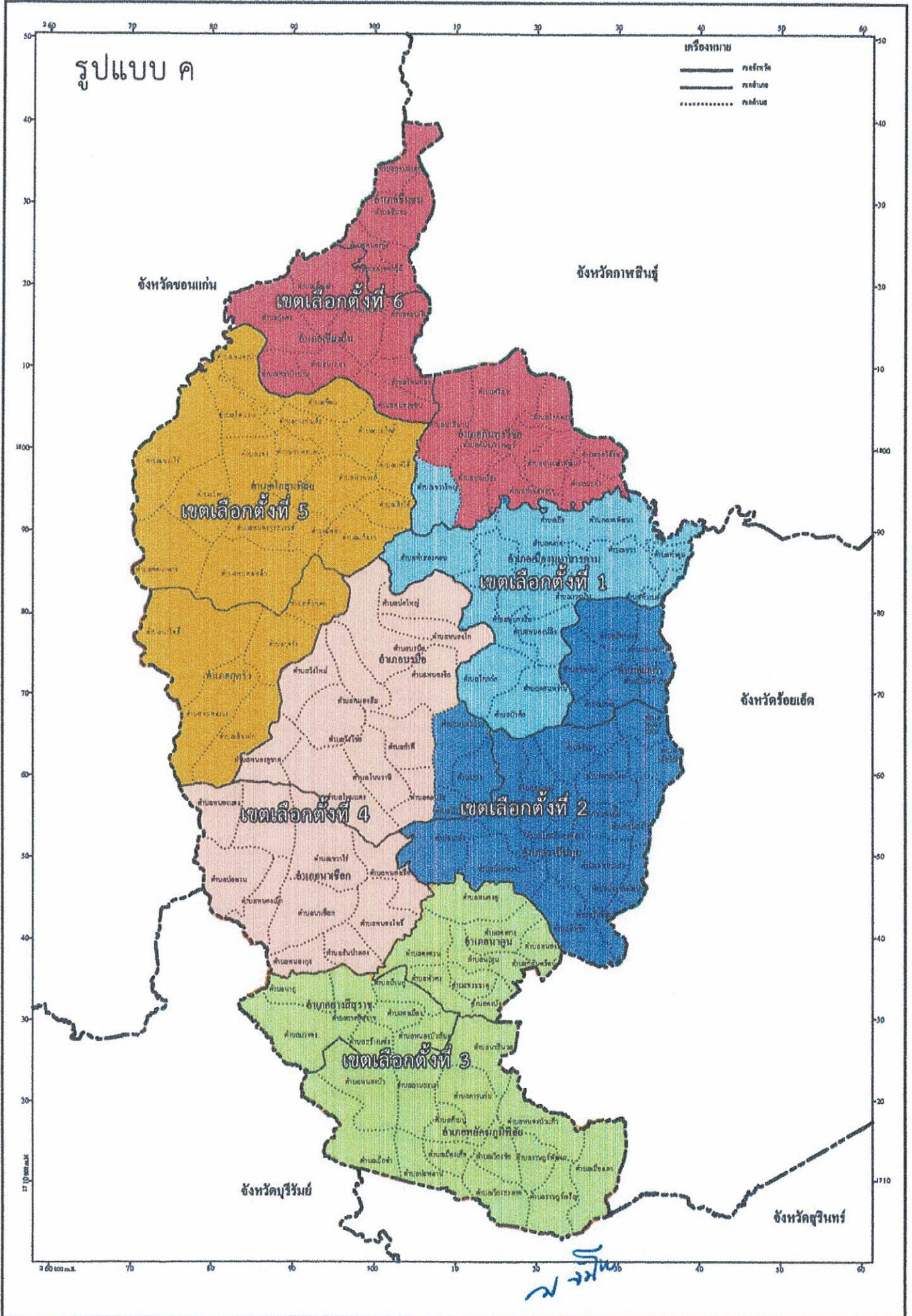
น. รุ่ง

แผนที่แบ่งเขตเลือกตั้ง ส.ส. จังหวัดมหาสารคาม

มาตราส่วน 1 : 250,000

0 5 10

20 กิโลเมตร



จำนวนราษฎรในแต่ละเขตเลือกตั้งของจังหวัดมหาสารคาม

จำนวนราษฎรทั้งหมด 943,811 คน

จำนวนเฉลี่ยราษฎรต่อสมาชิกสภาผู้แทนราษฎร 1 คนในจังหวัดมหาสารคาม เท่ากับ 157,302 คน

รูปแบบ ค

เขตเลือกตั้งที่	พื้นที่ประกอบ	จำนวนราษฎรในเขตเลือกตั้ง (คน)	รวม	ผลต่างจากจำนวนเฉลี่ยราษฎรต่อ ส.ส. 1 คน ในจังหวัด	คิดเป็นร้อยละ
1	อำเภอเมืองมหาสารคาม	153,416	161,004	+3,702	+2.35
	อำเภอกันทรวิชัย (เฉพาะ ตำบลเขว้าใหญ่)	7,588			
2	อำเภอนาแก	111,818	155,218	-2,084	-1.32
	อำเภอแกลง	29,700			
	อำเภอบรบือ (เฉพาะ ตำบลหนองม่วง , ตำบลยาง และ ตำบลบัวมาศ)	13,700			
3	อำเภอยักษ์ภูมิพิสัย	87,371	159,496	+2,194	+1.39
	อำเภอนาคู	37,230			
	อำเภอขามเฒ่า	34,895			
4	อำเภอบรบือ (ยกเว้น ตำบลหนองม่วง, ตำบลยาง และ ตำบลบัวมาศ)	92,726	153,591	-3,711	-2.36
	อำเภอนาเชือก	60,865			
5	อำเภอโกสุมพิสัย	118,049	154,986	-2,316	-1.47
	อำเภอกุตุรง	36,937			
6	อำเภอกันทรวิชัย (ยกเว้น ตำบลเขว้าใหญ่)	74,799	159,516	+2,214	+1.41
	อำเภอเขยั้ง	60,276			
	อำเภอชื่นชม	24,441			

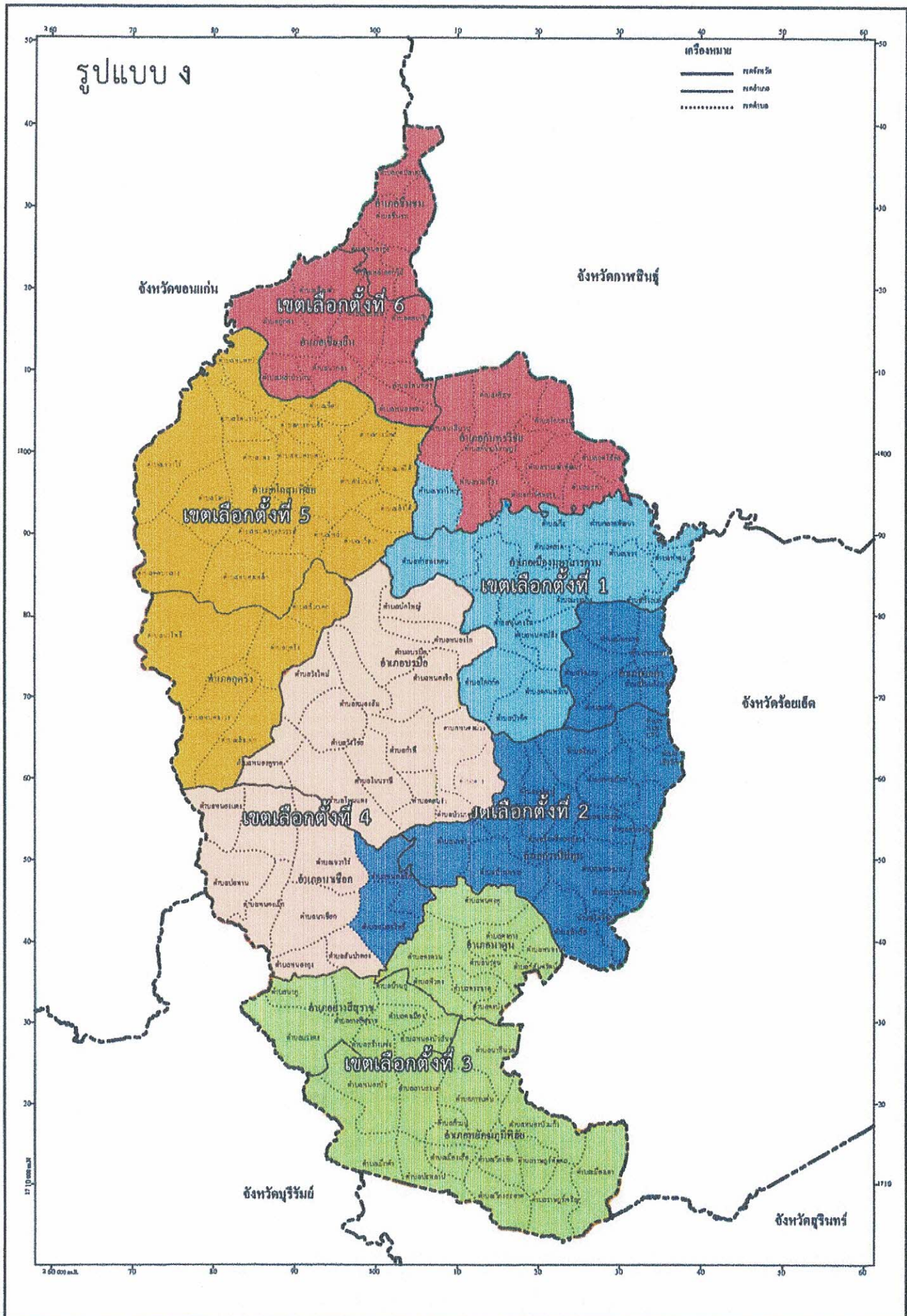
เหตุผลประกอบการเสนอแนะ
1. ค่าเฉลี่ยและผลต่างประชากรต่อเขตเลือกตั้งอยู่ในเกณฑ์ที่กำหนดในระดับมาก
2. มีพื้นที่ติดต่อกันใกล้ชิดกัน มีสภาพเป็นชุมชนเดียวกัน
3. การคมนาคมในเขตเลือกตั้งมีความสะดวก
4. มีอำเภอใหญ่เป็นหลักในแต่ละเขตเลือกตั้ง
5. มีการแบ่งพื้นที่ตำบลในอำเภอเพียง 2 อำเภอ 4 ตำบล
6. ประชาชนในเขตเลือกตั้งมีความผูกพันกันมานาน/มีวัฒนธรรมประเพณีเดียวกัน
7. เคยเป็นเขตเลือกตั้งเดิมในการเลือกตั้ง เมื่อปี 2548

น.ว.สิน

แผนที่แบ่งเขตเลือกตั้ง ส.ส. จังหวัดมหาสารคาม

มาตราส่วน 1 : 250,000

0 5 10 20 Kilometers



จำนวนราษฎรในแต่ละเขตเลือกตั้งของจังหวัดมหาสารคาม

จำนวนราษฎรทั้งหมด 943,811 คน

จำนวนเฉลี่ยราษฎรต่อสมาชิกสภาผู้แทนราษฎร 1 คนในจังหวัดมหาสารคาม เท่ากับ 157,302 คน

รูปแบบ ง

เขตเลือกตั้งที่	พื้นที่ประกอบ	จำนวนราษฎรในเขตเลือกตั้ง (คน)	รวม	ผลต่างจากจำนวนเฉลี่ยราษฎรต่อ ส.ส. 1 คน ในจังหวัด	คิดเป็นร้อยละ
1	อำเภอเมืองมหาสารคาม	153,416	161,004	+3,702	+2.35
	อำเภอกันทรวิชัย (เฉพาะ ตำบลเขาใหญ่)	7,588			
2	อำเภอนาหว้า	111,818	152,077	-5,225	-3.32
	อำเภอแกลง	29,700			
	อำเภอนาเชือก (เฉพาะ ตำบลหนองเรือ และตำบลหนองโพธิ์)	10,559			
3	อำเภอพยัคฆภูมิพิสัย	87,371	159,496	+2,194	+1.39
	อำเภอนาคู	37,230			
	อำเภอยางสีสุราช	34,895			
4	อำเภอบรบือ	106,426	156,732	-570	-0.36
	อำเภอนาเชือก (ยกเว้นตำบลหนองเรือ และตำบลหนองโพธิ์)	50,306			
5	อำเภอโกสุมพิสัย	118,049	154,986	-2,316	-1.47
	อำเภอกุดรัง	36,937			
6	อำเภอกันทรวิชัย (ยกเว้น ตำบลเขาใหญ่)	74,799	159,516	+2,214	+1.41
	อำเภอเขียงยืน	60,276			
	อำเภอชื่นชม	24,441			

เหตุผลประกอบการเสนอแนะ
1. ค่าเฉลี่ยและผลต่างประชากรต่อเขตเลือกตั้งอยู่ในเกณฑ์ที่กำหนด
2. มีพื้นที่ติดต่อกันใกล้ชิดกัน มีสภาพเป็นชุมชนเดียวกัน
3. การคมนาคมในเขตเลือกตั้งมีความสะดวก
4. มีอำเภอใหญ่เป็นหลักในแต่ละเขตเลือกตั้ง
5. มีการแบ่งพื้นที่ตำบลในอำเภอเพียง 2 อำเภอ 3 ตำบล
6. ประชาชนในเขตเลือกตั้งมีความผูกพันกันมานาน

น.จ.มีน

แผนที่แบ่งเขตเลือกตั้ง ส.ส. จังหวัดมหาสารคาม

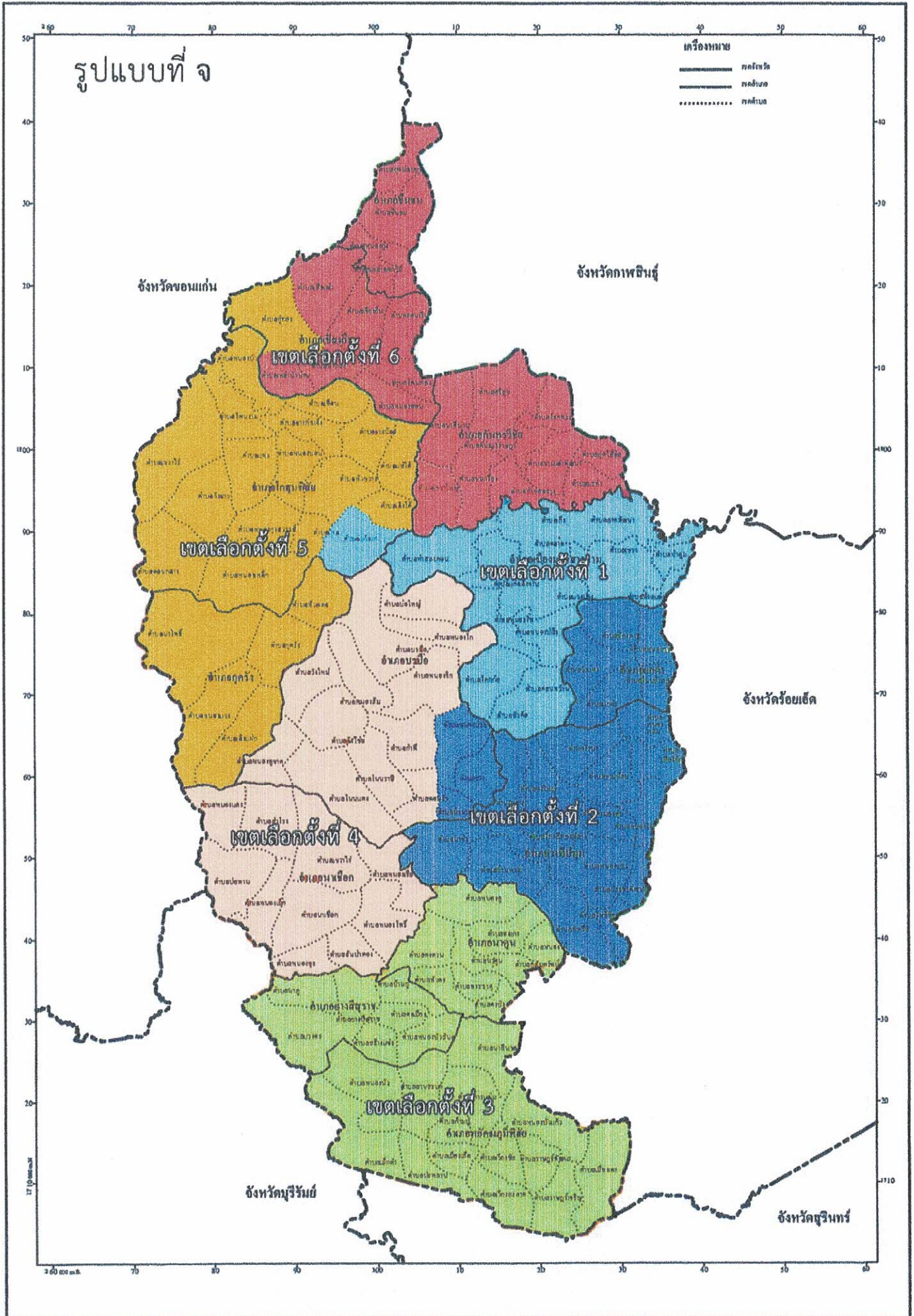
มาตราส่วน 1 : 250,000

๕

๖

๗

๒๐ กิโลเมตร



จำนวนราษฎรในแต่ละเขตเลือกตั้งของจังหวัดมหาสารคาม

จำนวนราษฎรทั้งหมด 943,811 คน

จำนวนเฉลี่ยราษฎรต่อสมาชิกสภาผู้แทนราษฎร 1 คนในจังหวัดมหาสารคาม เท่ากับ 157,302 คน

รูปแบบ จ

เขตเลือกตั้งที่	พื้นที่ประกอบ	จำนวนราษฎรในเขตเลือกตั้ง (คน)	รวม	ผลต่างจากจำนวนเฉลี่ยราษฎรต่อ ส.ส. 1 คน ในจังหวัด	คิดเป็นร้อยละ
1	อำเภอเมืองมหาสารคาม	153,416	157,659	+357	+0.23
	อำเภอโกสุมพิสัย (เฉพาะ ตำบลแก้งแก)	4,243			
2	อำเภอบ้านดุง	111,818	155,218	-2,084	-1.32
	อำเภอแกลง	29,700			
	อำเภอบรบือ (เฉพาะ ตำบลหนองม่วง , ตำบลยาง และ ตำบลบัวมาศ)	13,700			
3	อำเภอพยัคฆภูมิพิสัย	87,371	159,496	+2,194	+1.39
	อำเภอนาคู	37,230			
	อำเภอยางสีสุราช	34,895			
4	อำเภอบรบือ (ยกเว้น ตำบลหนองม่วง, ตำบลยาง และ ตำบลบัวมาศ)	92,726	153,591	-3,711	-2.36
	อำเภอนาเชือก	60,865			
5	อำเภอโกสุมพิสัย (ยกเว้น ตำบลแก้งแก)	113,806	160,831	+3,529	+2.24
	อำเภอกุดรัง	36,937			
	อำเภอเชียงยืน (เฉพาะ ตำบลกู่ทอง)	10,088			
6	อำเภอกันทรวิชัย	82,387	157,016	-286	-0.18
	อำเภอเชียงยืน (ยกเว้น ตำบลกู่ทอง)	50,188			
	อำเภอชื่นชม	24,441			

เหตุผลประกอบการเสนอแนะ
1. ค่าเฉลี่ยและผลต่างประชากรต่อเขตเลือกตั้งอยู่ในเกณฑ์ที่กำหนด
2. มีพื้นที่ติดต่อกันใกล้ชิดกัน มีสภาพเป็นชุมชนเดียวกัน
3. การคมนาคมในเขตเลือกตั้งมีความสะดวก
4. มีการแบ่งพื้นที่ตำบลในอำเภอ 3 อำเภอ 5 ตำบล

ว. มีน